





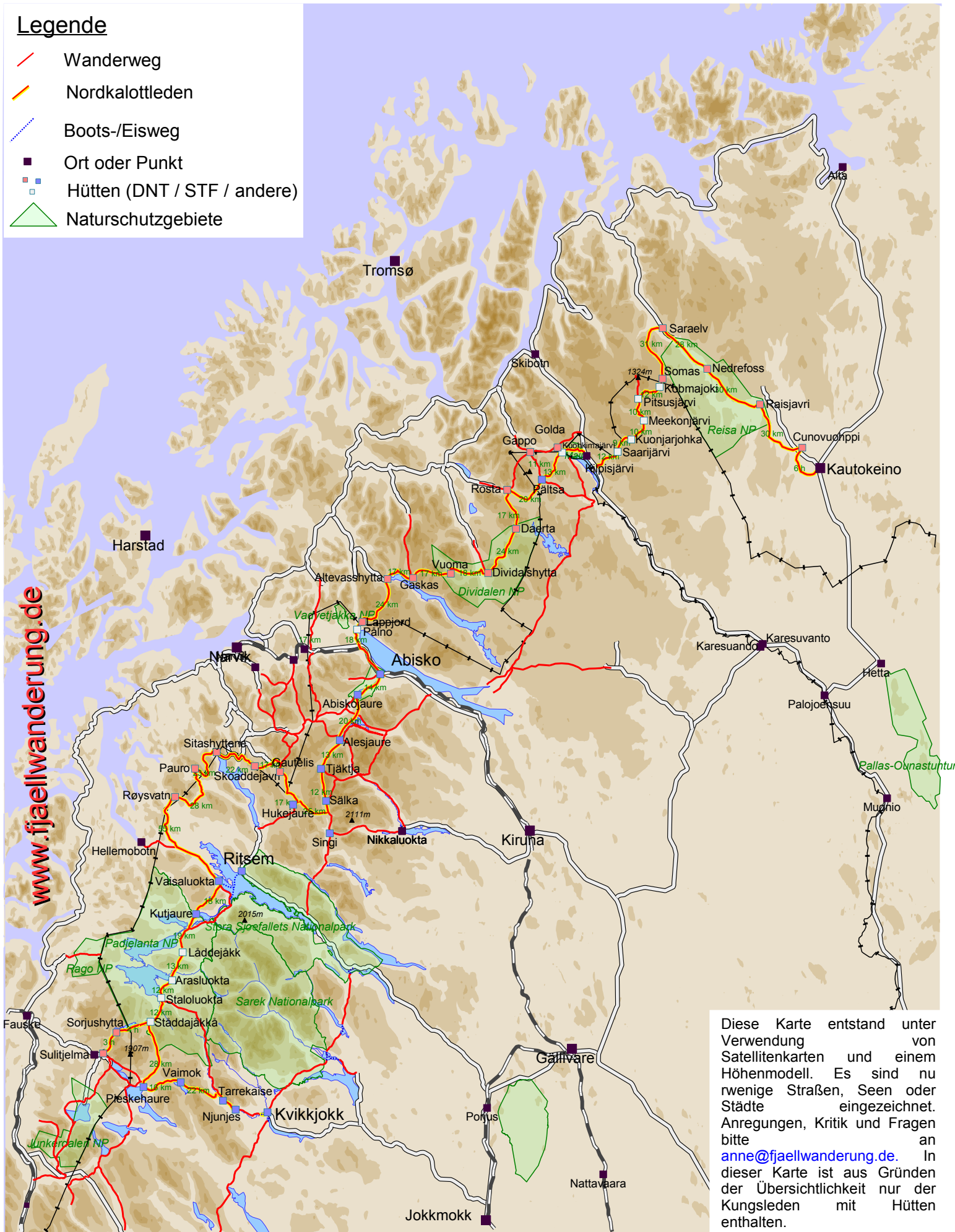


Nordkalottleden / Nordkalottruta / Kalottireitti

Legende

-  Wanderweg
-  Nordkalottleden
-  Boots-/Eisweg
-  Ort oder Punkt
-  Hütten (DNT / STF / andere)
-  Naturschutzgebiete



www.fjaellwanderung.de

Diese Karte entstand unter Verwendung von Satellitenkarten und einem Höhenmodell. Es sind nur wenige Straßen, Seen oder Städte eingezeichnet. Anregungen, Kritik und Fragen bitte an anne@fjaellwanderung.de. In dieser Karte ist aus Gründen der Übersichtlichkeit nur der Kungleden mit Hütten enthalten.